

1 Skarrekliit. Stod som en klippe ude i havet som vidnesbyrd på havets indhug på landet. Under en storm i 1978 brækkede klippen, der dengang rakte 18 m i vejret, over og styrtede i havet. Nu ses kun klippfundamentet, som skarven bruger til udkigspost efter jagt på fisk eller for at tørre vingerne.

2 Bulbjerg. 47 m høj limstensklint, der er Danmarks eneste fuglefløj og rummer en stor bestand af rider, en nordatlantisk mågeart. Bulbjerg indgik under anden verdenskrig som en del af det tyske forsvarsanlæg. I den bunker, der ligger yderst på klinten er der indrettet et lille besøgscenter med information om krigen og om områdets natur.

3 Røgegård Naturreservat. Jagtfarm anlagt i naturskønne omgivelser med stor bestand af bl.a. kronvildt, mufloner og vildsvin. Våbenmuseum. I perioden 15/5-31/8 åbent mod entré for guidede ture til fods eller i vogn.

4 Thorup Strand. Danmarks største kystfiskerleje, hvor fiskeriet stadig drives fra stranden, som det har gjort siden vikingetiden. I dag bruger fiskerne spil og traktorer for at få bådene i og op af havet. Redningsstationen blev etableret i 1857 og fungerer stadig. 200 m til venstre for Thorup Strandvej ligger Kystudstillingen Thorup Strand, som har åbent i perioden 1/5-20/10.



Thorup Strand

5 Klim Kalkovn. Kalkmuseum indrettet i nedlagt kalkovn. Ovnen var i drift i 100 år og blev nedlagt i 1977. Udstillingen fortæller om arbejdet i kalkbruddet og kalkovenen og om de specielle livsbetingelser som den kalkholdige undergrund giver dyr og planter. Udstillingen er åbent i perioden 1/5-20/10.

6 Nørre- og Søndermøller. Repræsenterer nogle af Danmarks største og mest karakteristiske parabelklitter.

7 Lyngmøllen ved Grønnestrand. Bygget som gårdmølle i 1876. Den er delvis opført af drivtømmer og tækket med lyng. Møllen fungerede til midt i 1930'erne og forfaldt derefter, men blev sat i stand i 1998. Der er ikke adgang til selve møllen.

8 "Svinklovene". De klovignende formationer ved Stenbjerg er dannet af regnvandets erosion i det bløde kridtlag i klinten. I dag er formationerne vanskelige at se på grund af plantevækst, men omkring år 1900 fremstod de blottet for vegetation.

9 Svinkløv Klitplantage. Området ved Svinkløv Klitplantage var oprindeligt en stor ø i stenalderens hav. Fra Svinkløv til Fjerritslev og mod øst til Tranum lå istidens morænelandskab omgivet af hav til alle sider. Havniveauet lå 5-6 meter højere end i dag. Svinkløv Klitplantage er en afvekstende og naturskøn plantage, anlagt i årene 1884-1910. Den frugtbare kalkundergrund får træerne til at trives særdeles godt, og plantagen er forstmæssigt en af de bedste klitplantager trods sin udvalgte placering.


10 Hingelbjerg. Fredet område med afmærkede stier gennem småskove, heder, marker og afgræssede overdrev. Området rummer ikke mindre end 36 gravhøje fra stenalderen og op til jernalderen. Det 83 m høje Nordbjerg er Hanherreds højeste punkt.



Klim Kalkovn

11 Slettestrand. Med etableringen af et havbådecenter genskabes kystfiskerkulturen i Slettestrand, hvor der tidligere blev drevet skudehandel og kystfiskeri. Der opføres et bådeværft, hvor bådebyggeren, Peter Madsbøll, både bygger nye- og renoverer og reparerer gamle havbåde i et åbent besøgsværksted. Spillet vil igen trække havbåde med lystfiskere og turister ud til fantastiske sejlture både langs kysten og ud til de dybe kalkgrunde med masser af fisk. Centeret vil i sin færdige form fremstå som et center for havbådeoplevelser formidlet af en fuldtidsansat forsknings- og informationsleder.

12 Langdalen-Fosdalen. To statsejede plantager, der grænser op til Danmarks største stenalderkystskrænt. Flere steder langs de afmærkede stier er der en fantastisk udsigt over skrænten, det flade forland og havet. De norsklingende navne vidner om tidligere tids skudehandel fra kysten her til Norges sydkyst. Øst for Langdalen ligger Naturcenter Fosdalen med natur- og lejrskolefaciliteter samt udstilling om naturen og landskabet. Udstillingen har åbent hele året.






Udsigt fra Langdal Plantage

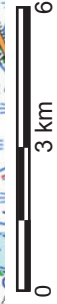
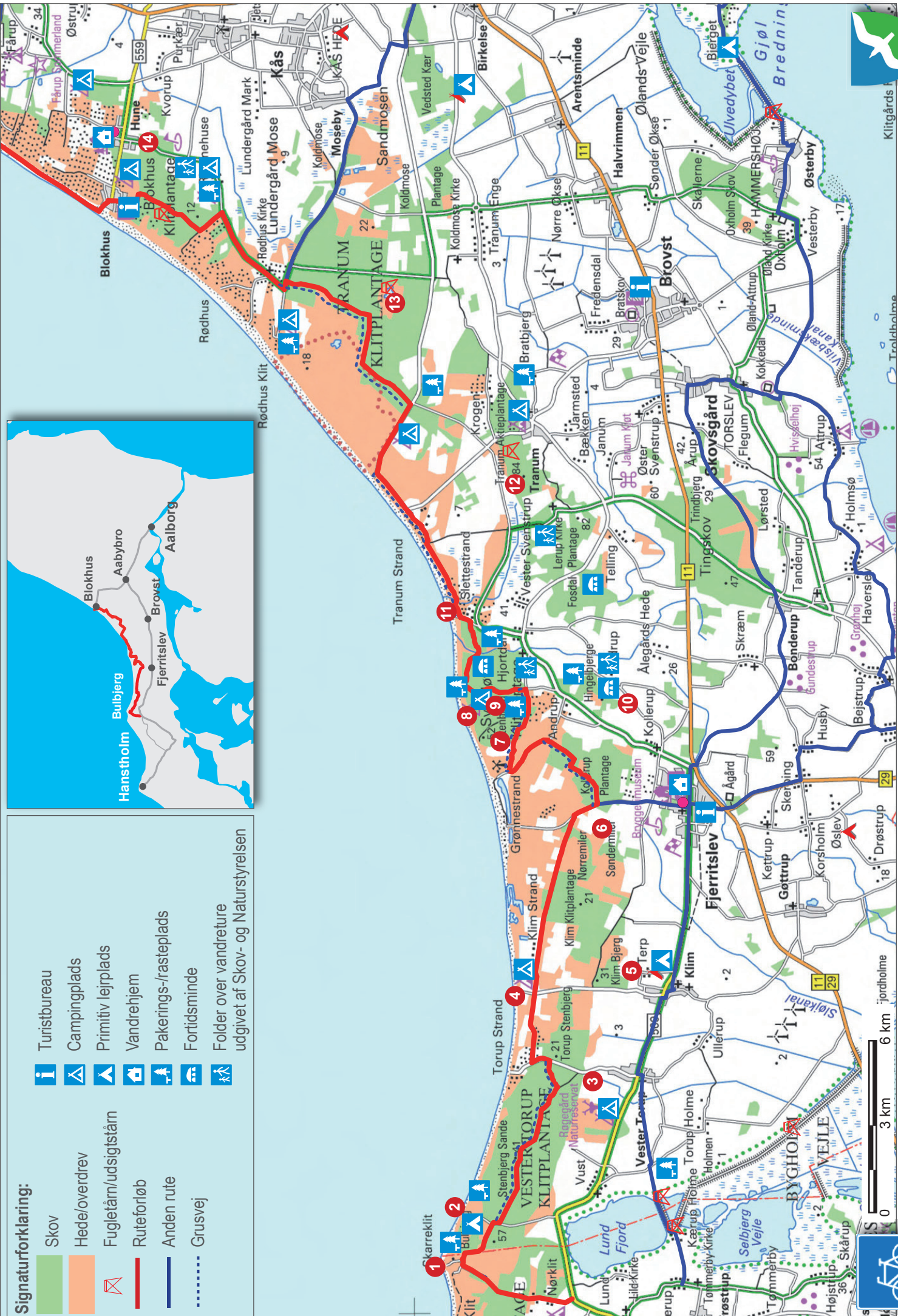
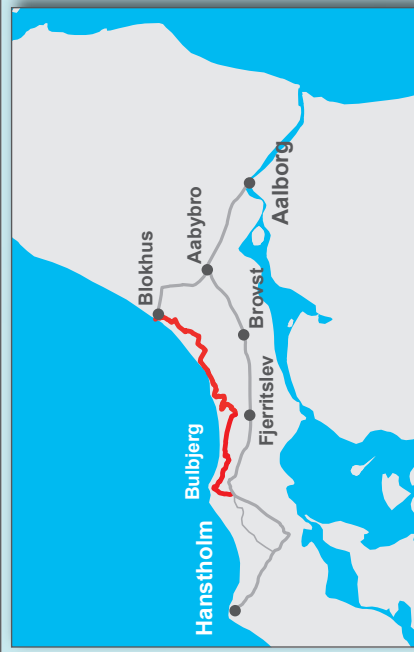
13 Tranum Klitplantage. Erhvervet af staten i 1918. I plantagen ligger Overklitten Sø, der er fremkommet på grund af tørvegravning. Søen er næringsfattig med et særpræget planteliv og et rigt insekt- og fugleliv. Et stort område vest for plantagen er afspærret til militære formål.

14 Blokkhus Klitplantage. Som kontrast til Blokkhus, den mylderende sommerturistby, ligger plantagen, hvor man kan opleve naturen og en smule ensomhed.

Signaturforklaring:

-  Skov
-  Hede/overdrev
-  Fugletårn/udsigtstårn
-  Ruteforløb
-  Anden rute
-  Grusvej

-  Turistbureau
-  Campingplads
-  Primitiv lejrplads
-  Vandrehjem
-  Pakerings-/rasteplads
-  Fortidsminde
-  Folder over vandreture udgivet af Skov- og Naturstyrelsen



Vestkyststruten Bulbjerg - Blokhus

Kort er udført i samarbejde med Feriecenter Slettestrand, Jammerbugt Turistbureau og Jammerbugt kommune



Klitgårds