

# BLOKHUS-SYD

VANDRERUTE




6 KM



## OVERNATNING/ TURIST-INFOSTEDER

- Danland Feriehotel Nordsøen  
[www.feriecenternord.dk](http://www.feriecenternord.dk)
- Bellevue Hotel  
[www.bellevuehotel.dk](http://www.bellevuehotel.dk)
- Blokhus Camping  
[www.blokhus.dk-camp.dk](http://www.blokhus.dk-camp.dk)

### Signaturforklaring:

-  Ruteforløb
-  Søer
-  Skov
-  Byområde

-  Tankested
-  Kulturmiljø
-  Turistbureau
-  Dagligvarer/kiosk  
(udenfor større byer)
-  Offentligt toilet
-  Overnatning/  
Turist-infosted



## 2. SØMÆRKET

Et stærkt kendetegn, som fortæller sin egen historie om dengang Søfolkene pejlede kursen i forhold til at holde afstand i forhold til at gå på grund eller at skulle lande skibets last.



## 3. REDNINGSSTATIONEN

En af de seneste tilkomne historiske bygninger i Blokhushavn.

Åben i sommerperioden.



Redningsstationen indeholder historien om redningsmændene og deres arbejde.

Indgår blandt Jammerbugt Kommunes kulturmiljøer.

## TANKESTEDER:

*Tankesteder er nøje udvalgte steder i naturen, hvor der er smukke udsigter og plads til at lade tankerne vandre. I Jammerbugten findes der 18 Tankesteder.*

## TANKESTED:

Blokhushavn Sø i Blokhushavn Klitplantage. Området ved Blokhushavn Sø, med udsigtstårn og opholdsplads er blandt de 18 udvalgte Tankesteder i Jammerbugt Kommune.



## 1. BLOKHUSHAVN STRAND

Ca. 2 km af turen foregår langs stranden ved Blokhushavn.

I sig selv en stor oplevelse - sommer som vinter.



Stranden bruges til mange oplevelser



6 KM

**BLOKHUSHAVN - SYD**

VANDRE

## Vandretur

6 km. på offentlige veje, små stier og på stranden med udgangspunkt fra Torvet i Blokhushavn.

- Tankested Blokhushavn Sø
- Blokhushavn Strand
- Sømærket
- Redningsstationen